

001094

CATASTRO PARCELARIO DE LA PROVINCIA DE BUENOS AIRES

NOMENCLATURA CATASTRAL

PARTIDO **Moreno**

Circunscripción **II**

Sección **B**

Chacra Quinta **18**

Manz. Fracc.

UBICACION S TITULO

CuarTEL Sección

Chacra Quinta

Manz. **18** Fracc.

SUPERFICIE

s/l.

s.d. **55.831,71**

s/c.

COORDENADAS Y LONGITUDES

VERTICE	X	Y	LADO	LONGITUD
A			AB	
B			BC	
C			CD	
D			D	
E				
F				

ALTIMETRIA

MOJON	COTA (m)

(1) REFERIR: AL O. DEL I. G. P.

PLANO GENERAL AGREGADO

Reg. de la Prop. 74-144-62 vial.

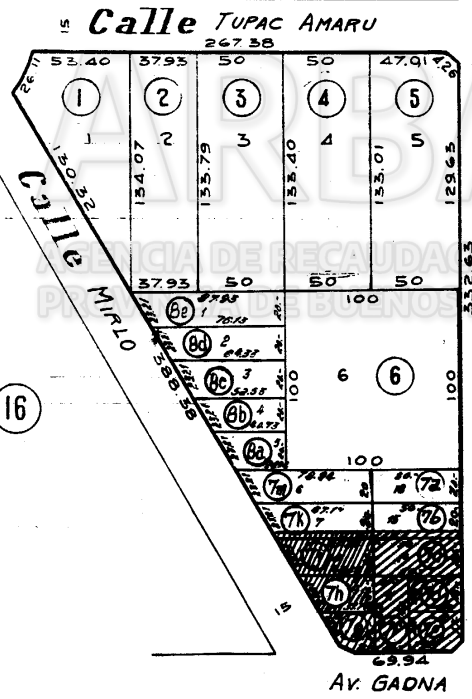

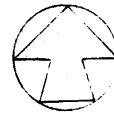
Geod. y Cat. 74-74-46-74-485-48

Escribano 74-70-62 vial. 74-92-62 vial.

Otras Fuentes 74-111-62 vial. 74-95-62 vial.

Dibujó

Controló



16

19

4

Jefe Div. III

Pl. Pos. 74-360-81 (AFECTA P.3)

Pl. Pos. 74-365-81 (AFECTA P.5)

Pl. Pos. 74-323-81 (AFECTA P.2)

ESCALA 1:3000

ARBA
AGENCIA DE RECAUDACIÓN
PROVINCIA DE BUENOS AIRES

ARBA
AGENCIA DE RECAUDACIÓN
PROVINCIA DE BUENOS AIRES

ARBA
AGENCIA DE RECAUDACIÓN
PROVINCIA DE BUENOS AIRES

ARBA
AGENCIA DE RECAUDACIÓN
PROVINCIA DE BUENOS AIRES

NOMENCLATURA

Cir. 2

Sec. B


Ch.

Qt.

18

Fr.

Mz.



Parcela baldia según catastro

