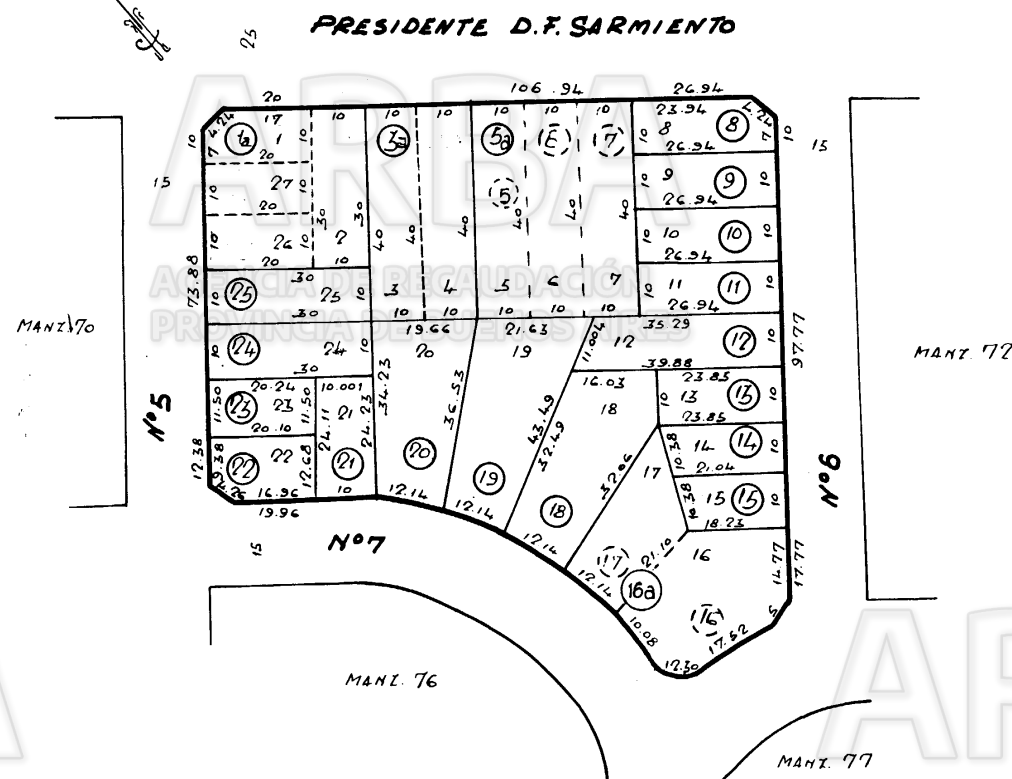
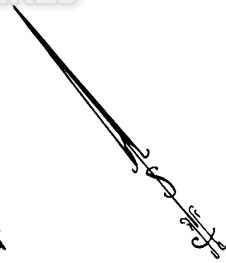


CATASTRO PARCELARIO DE LA PROVINCIA DE BUENOS AIRES

101-003107



NOMENCLATURA CATASTRAL
PARTIDO **MORON**

Circunscripción **V**
Sección **B**
Chacra Quinta
Manz. **71b** Fracc.

UBICACION S/TITULO
ITUZAINGO

Cuartel Sección
Chacra Quinta
Manz. **B** Fracc.

SUPERFICIE
s/t. **9115,23 M²**
s/m.
s/c.

COORDENADAS Y LONGITUDES

VERTICE	X	Y	LADO	LONGITUD
A			AB	
B			BC	
C			CD	
D			D	
E				
F				

ALTIMETRIA

MOJON	COTA (1)

(1) REFERIDA AL O. DEL I. G. M.
PLANO GENERAL AGREGADO
Reg. de la Prop. **1358-48**
Geod. y Cat.
Escribano
Otras Fuentes
Dibujó **D. C. DE FALCON**
Controló

ESCALA 1:1000

Expediente 2335-550034/97 (P. 52),
D.D.J.J. (P. 16a)

V. B. SEFR. DIVISION VI

NOMENCLATURA

Cir. 5


Sec. B

Ch.

Qt.

Fr.

Mz. 71 B



Parcela baldia según catastro

