

003310

PROVINCIA DE BUENOS AIRES
MINISTERIO DE ECONOMÍA
DIRECCIÓN DE CATASTRO

CATASTRO PARCELARIO

PARTIDO
MORENO

UBICACION **FRANCISCO ALVAREZ**

| TITULO | CATASTRO |
|----------|--------------------|
| Cuartel | Circuns. IV |
| Sección | Sección H |
| Chacra | Chacra |
| Quinta | Quinta 17 |
| Fracción | Fracción |
| Manzana | Manzana |

SUPERFICIES

| Parc. | Superficie | Parc. | Superficie | Parc. | Superficie |
|-------|------------|-------|------------|-------|------------|
| 1 | 1497.13 | | | | |
| 2 | 1572.98 | | | | |
| 3 | 1537.50 | | | | |
| 4 | 1537.50 | | | | |
| 5 | 1537.50 | | | | |
| 6 | 1537.50 | | | | |
| 7 | 1497.13 | | | | |
| 8 | 1572.98 | | | | |
| 9 | 1537.50 | | | | |
| 10 | 1537.50 | | | | |
| 11 | 1537.50 | | | | |
| 12 | 1537.50 | | | | |

SUPERFICIE TOTAL

PLANOS AGREGADOS

DIRECCION GEODESIA 74-255-72

REGISTRO PROPIEDAD

OTRAS FUENTES

PLANOS MODIFICATORIOS

CONTROL

FIRMA

FECHA

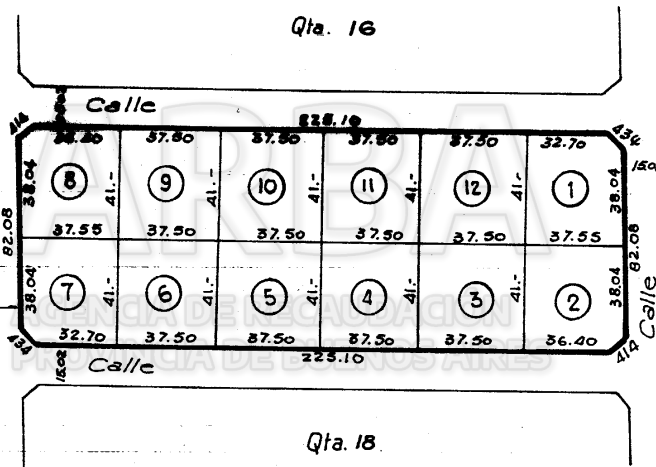

REGISTRO N°

a Lujan

150

a Moreno

ACCESO OESTE



| CALLE | SERVICIOS SANITARIOS | | | |
|-------|----------------------|-------|------|-------|
| | AREA | FECHA | AREA | FECHA |
| | | | | |
| | | | | |

AFFIRMADOS

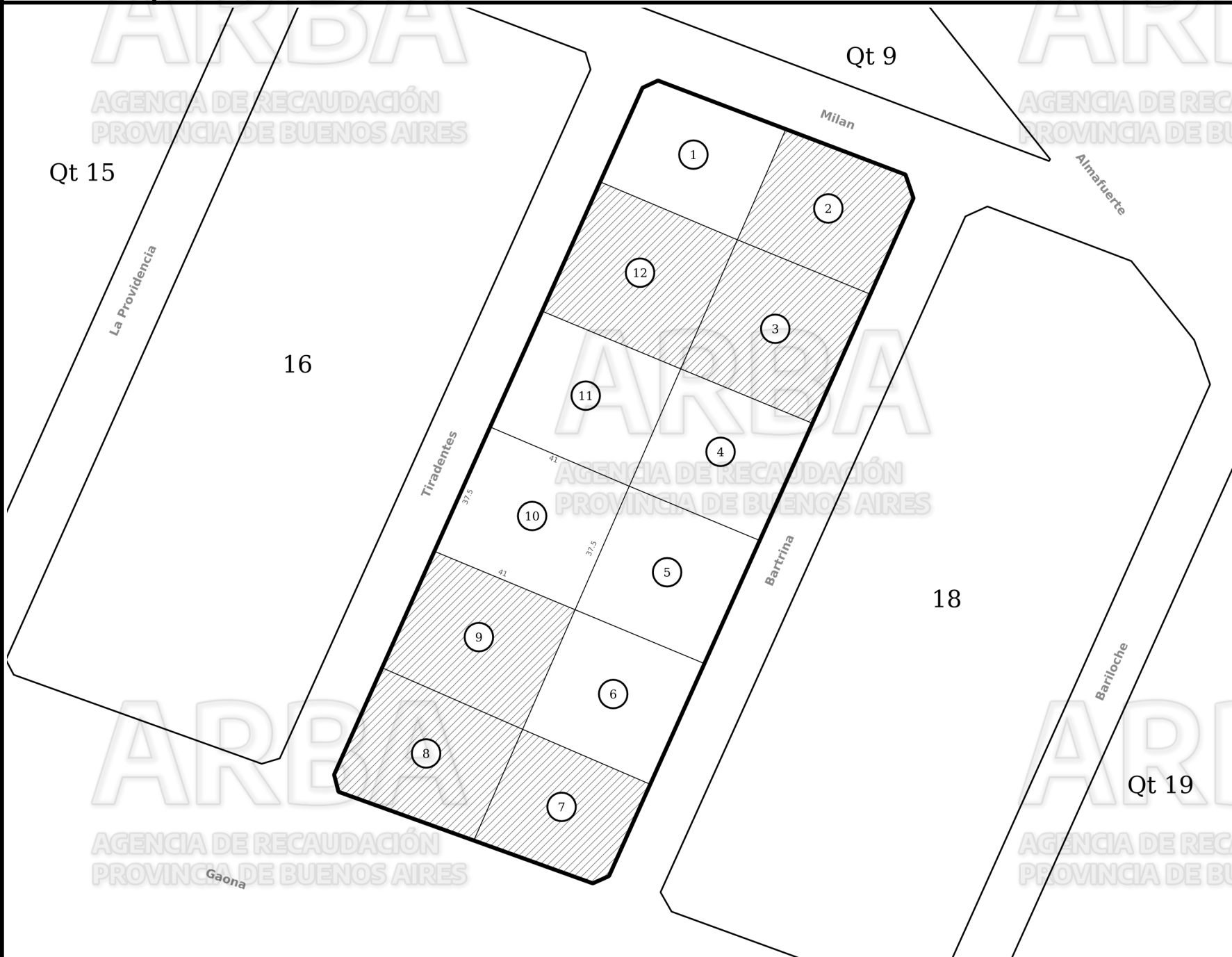
MEJORAS

MUNICIPALES

DIBUJO Dto Dibujo B.C.

CONTROL


ESCALA 1: 2000



NOMENCLATURA

| | |
|--------|--------|
| Cir. 4 | Sec. H |
| Ch. | Qt. 17 |
| Fr. | Mz. |



 Parcela baldia según catastro