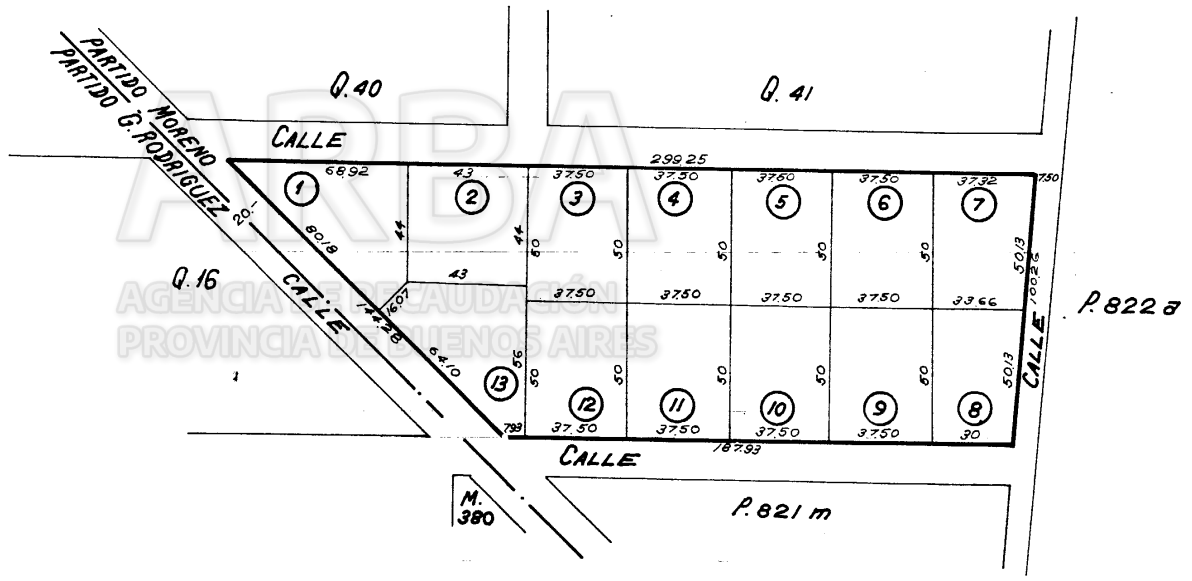


ARBA  
 AGENCIA DE RECAUDACIÓN  
 PROVINCIA DE BUENOS AIRES

SUPERFICIES

PARC.	SUPERFICIE	PARC.	SUPERFICIE	PARC.	SUPERFICIE	PARC.	SUPERFICIE	PARC.	SUPERFICIE	PARC.	SUPERFICIE
1	2160.71	9	1875.-								
2	1892.-	10	1875.-								
3	1875.-	11	1875.-								
4	1875.-	12	1875.-								
5	1875.-	13	1941.08								
6	1875.-										
7	1774.50										
8	1591.50										
SUF. TOTAL											

UBICACIÓN  
 ESTN. FRANCISCO J. ALVAREZ  
 CATASTRO  
 IV N  
 SECCION  
 CHACRA 42  
 QUINTA  
 FRACCION  
 MANZANA  
 TITULO



CALLES	SERVICIOS SANITARIOS				AFIRMADOS	MEJORAS	MUNICIPALES	PLANOS
	AGUA	FECHA	CLOA.	FECHA				

ORIGEN: 74-71-73

ESCALA 1: 2000

DEP. DE DIBUJO

DIBUJO J. GALLI

NOMENCLATURA

Cir. 4



Sec. N

Ch.

Qt. 42

Fr.

Mz.



Parcela baldia según catastro

