

ARCHIVO NACIONAL DE PLANOS DE TOPOGRAFIA

NACIONAL DE TOPOGRAFIA

ARCHIVO NACIONAL DE PLANOS DE TOPOGRAFIA

NACIONAL DE TOPOGRAFIA

ARCHIVO NACIONAL DE PLANOS DE TOPOGRAFIA

NACIONAL DE TOPOGRAFIA

ARCHIVO NACIONAL DE PLANOS DE MENSURA

DIRECCION NACIONAL DE TOPOGRAFIA

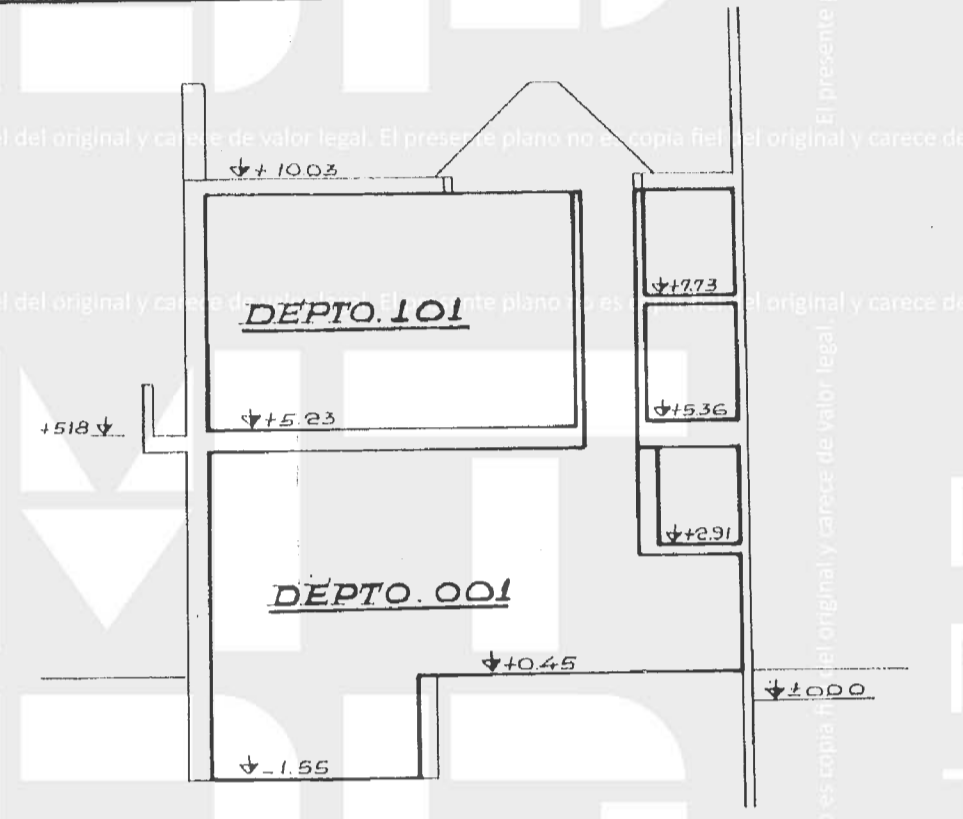
ARCHIVO NACIONAL DE PLANOS DE MENSURA

DIRECCION NACIONAL DE TOPOGRAFIA

ARCHIVO NACIONAL DE PLANOS DE MENSURA

DIRECCION NACIONAL DE TOPOGRAFIA

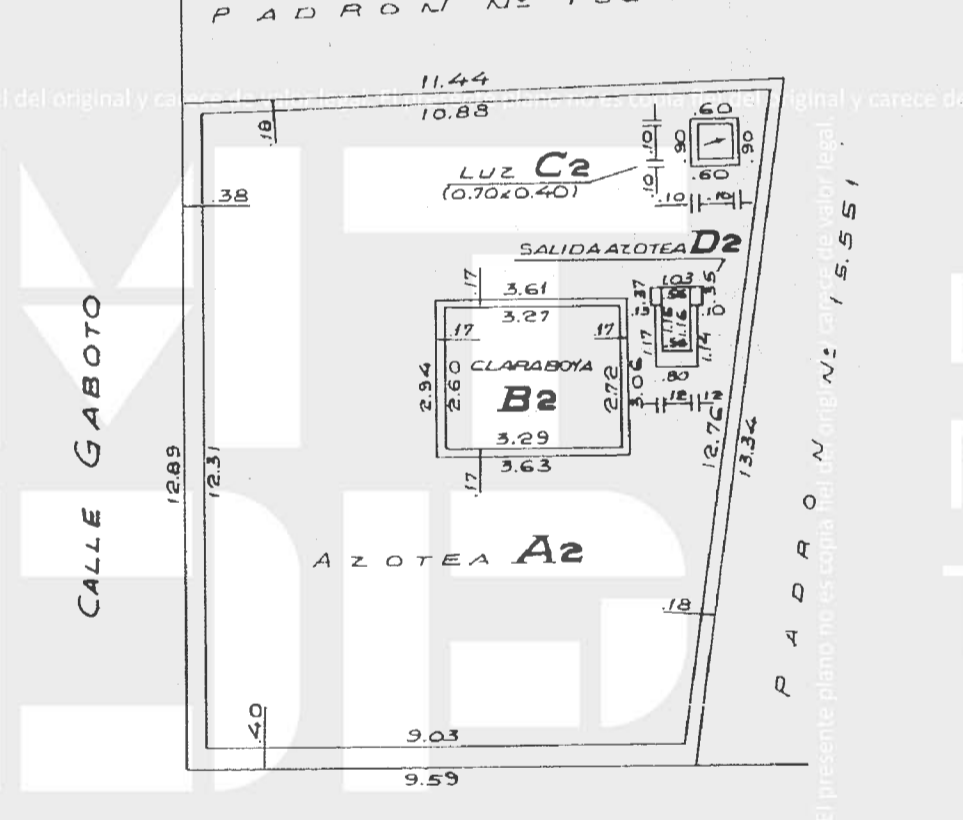
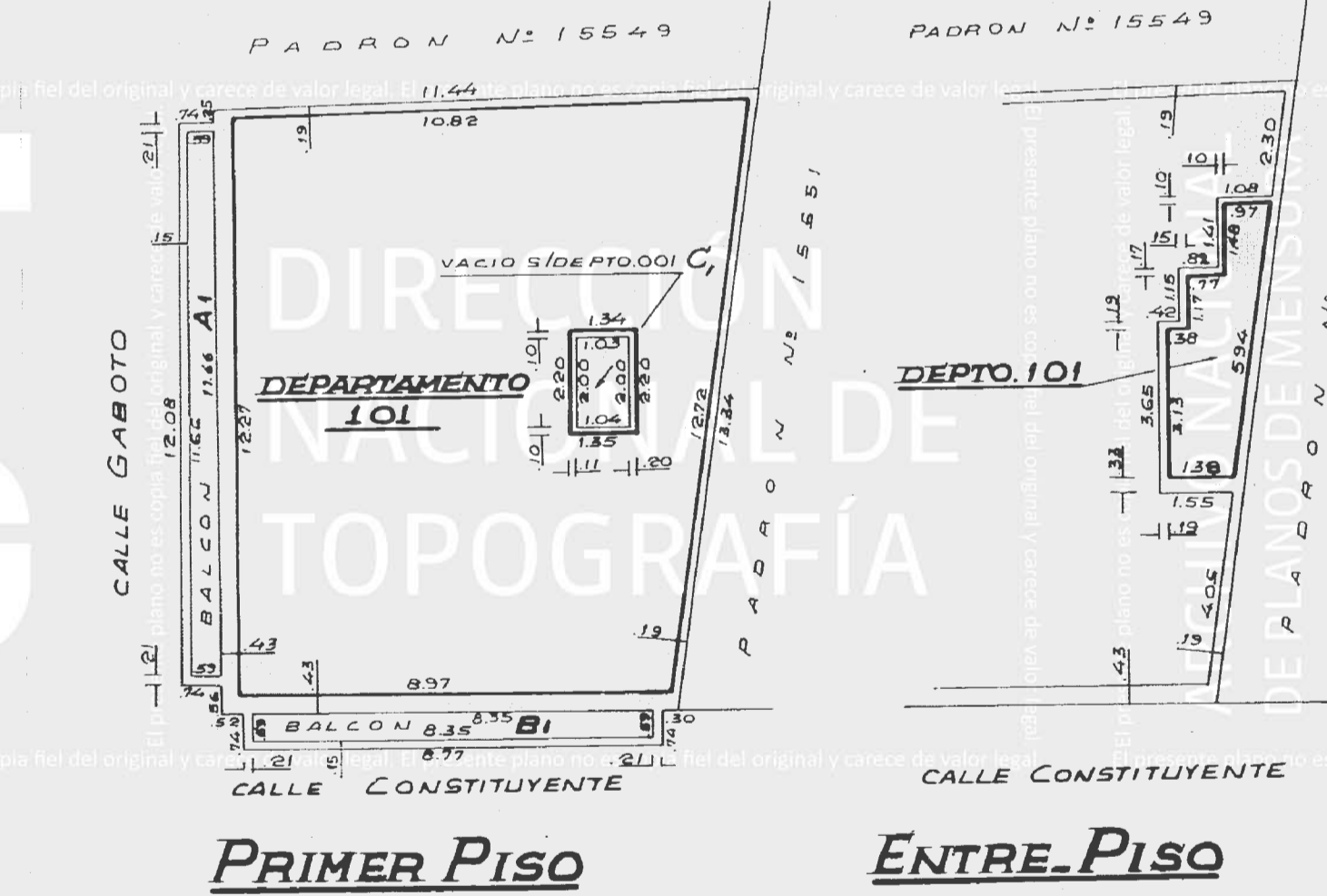
ARCHIVO NACIONAL DE PLANOS DE MENSURA



PLANILLA DE AREAS

NIVEL	UNIDADES	AREA	PROP. COMUN.	TOTAL	OBSERVACIONES
MURD.	LIBER.	LIBER.	LIBER.	LIBER.	
155	DEPARTAMENTO	001	15m² 99	15m² 99	BOTANIC. DEPTO. 001
	MURD.		6m² 09	6m² 09	
	TOTALES	101	15m² 99	15m² 99	
101	DEPARTAMENTO	101	180m² 60	180m² 60	SUBTOTAL DEPTO. 101
	MURD.		15m² 79	15m² 79	
	TOTALES	101	180m² 60	180m² 60	
001	DEPARTAMENTO	001	4m² 97	4m² 97	ALTILO DEPTO. 001
	MURD.		2m² 81	2m² 81	
	TOTALES	001	4m² 97	4m² 97	
101	DEPARTAMENTO	101	180m² 60	180m² 60	SUBTOTAL DEPTO. 101
	BALCON	A1	6m² 88	6m² 88	
	BALCON	B1	4m² 93	4m² 93	
	VALEO	C1	2m² 07	2m² 07	
	MURD.		18m² 66	18m² 66	
	TOTALES	101	180m² 60	180m² 60	TOTAL DESLIN. 155.83
101	DEPARTAMENTO	101	7m² 97	7m² 97	ALTILO DEPTO. 101
	MURD.		1m² 76	1m² 76	
	TOTALES	101	7m² 97	7m² 97	
001	AZOTEA	A2	11m² 64	11m² 64	USO EXCL. UNIDAD 101
	CLARABOYA	B2	8m² 72	8m² 72	
	LIZ	C2	0m² 88	0m² 88	
	SAIDA AZOTEA	D2	0m² 65	0m² 65	
	MURD.		16m² 01	16m² 01	
	TOTALES	001	100m² 64	100m² 64	TOTAL DESLIN. 137.30

ARCHIVO NACIONAL DE PLANOS DE MENSURA



NOTAS:

1) El Sr. [Nombre] declara constancia que el referido edificio dividido por este plano corresponde a RUC N.º 115364 de 9 de Agosto de 1967.

2) El Certificado de Incombustibilidad fue expedido por el Sr. [Nombre] BOLIVAR SOO HERRAN.

3) El Artículo 4º de la Ley 14261: "Todos los unidades quedan sujetas a servidumbre legal de pasaje, conservación, reparación y uso de funcionamiento de todas las instalaciones sanitarias en el sistema de agua corriente de gas de calefacción de ductos de ventilación de incineración y demás servicios comunes o que se desieren o se instalen."

80102
Hoy 16 de Mayo 1976
[Firma]

PROPIEDAD HORIZONTAL

Incorporada a la LEY 10751 del 25 de Junio de 1946 de acuerdo a la LEY 14661 del 3 de Septiembre de 1944

PLANO DE MENSURA Y FRACCIONAMIENTO

PROPIETARIO: **Eduardo Chiesa Lotapic**

SECCION JUDICIAL: La Montevideo

DEPARTAMENTO: 15550

PADRON MATRIZ: 137m² 30

AREA DEL SOLAR: 137m² 30

ESCALA 1:100

FECHA: Montevideo, Octubre de 1975.

CESAR LARLORI
Agrimensor - Reg. N.º 1572

Propietario

ARCHIVO NACIONAL DE PLANOS DE MENSURA

DIRECCION NACIONAL DE TOPOGRAFIA

ARCHIVO NACIONAL DE PLANOS DE MENSURA

DIRECCION NACIONAL DE TOPOGRAFIA

ARCHIVO NACIONAL DE PLANOS DE MENSURA

DIRECCION NACIONAL DE TOPOGRAFIA

ARCHIVO NACIONAL DE PLANOS DE MENSURA

DIRECCION NACIONAL DE TOPOGRAFIA

ARCHIVO NACIONAL DE PLANOS DE MENSURA

DIRECCION NACIONAL DE TOPOGRAFIA

ARCHIVO NACIONAL DE PLANOS DE MENSURA

DIRECCION NACIONAL DE TOPOGRAFIA

REDUCCION 1:30