

004217

CATASTRO PARCELARIO DE LA PROVINCIA DE BUENOS AIRES

AGENCIA DE RECAUDACION  
PROVINCIA DE BUENOS AIRES

AGENCIA DE RECAUDACION  
PROVINCIA DE BUENOS AIRES

NOMENCLATURA CATASTRAL

PARTIDO **MORENO IV**

Circunscripción .....

Sección **T** .....

Chacra ..... Quinta .....

Manz. **14** ..... Fracc. ....

UBICACION S/TITULO

Cuartel ..... Sección .....

Chacra ..... Quinta .....

Manz. **32** ..... Fracc. ....

SUPERFICIE  
s/t. **17.296,80 m<sup>2</sup>** .....

s/m. ....

s/c. ....

COORDENADAS Y LONGITUDES

VERTICE	X	Y	LADO	LONGITUD
A			AB	
B			BC	
C			CD	
D			D	
E				
F				

ALTIMETRIA

MOJON	COTA (m)

(1) REFERIDA AL O. DEL I. G. M.

PLANO GENERAL AGREGADO

Reg. de la Prop. ....

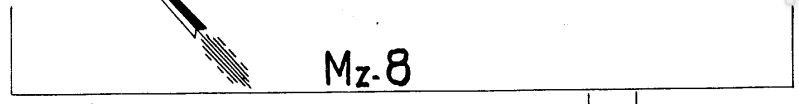
Geod. y Cat. **74-76-49** .....

Escribano .....

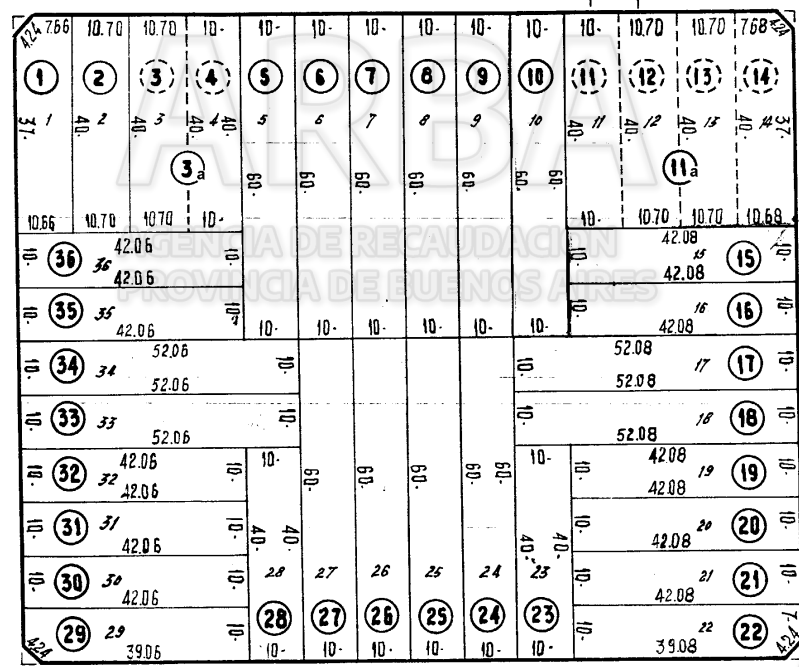
Otras Fuentes .....

Dibujó **H.H.P.** .....

Controló .....



AVENIDA GAONA



Mz-13

CALLE 15

CALLE 14

Mz-15

CALLE 21

Mz-24

AGENCIA DE RECAUDACION  
PROVINCIA DE BUENOS AIRES

AGENCIA DE RECAUDACION  
PROVINCIA DE BUENOS AIRES

ESCALA 1:1000

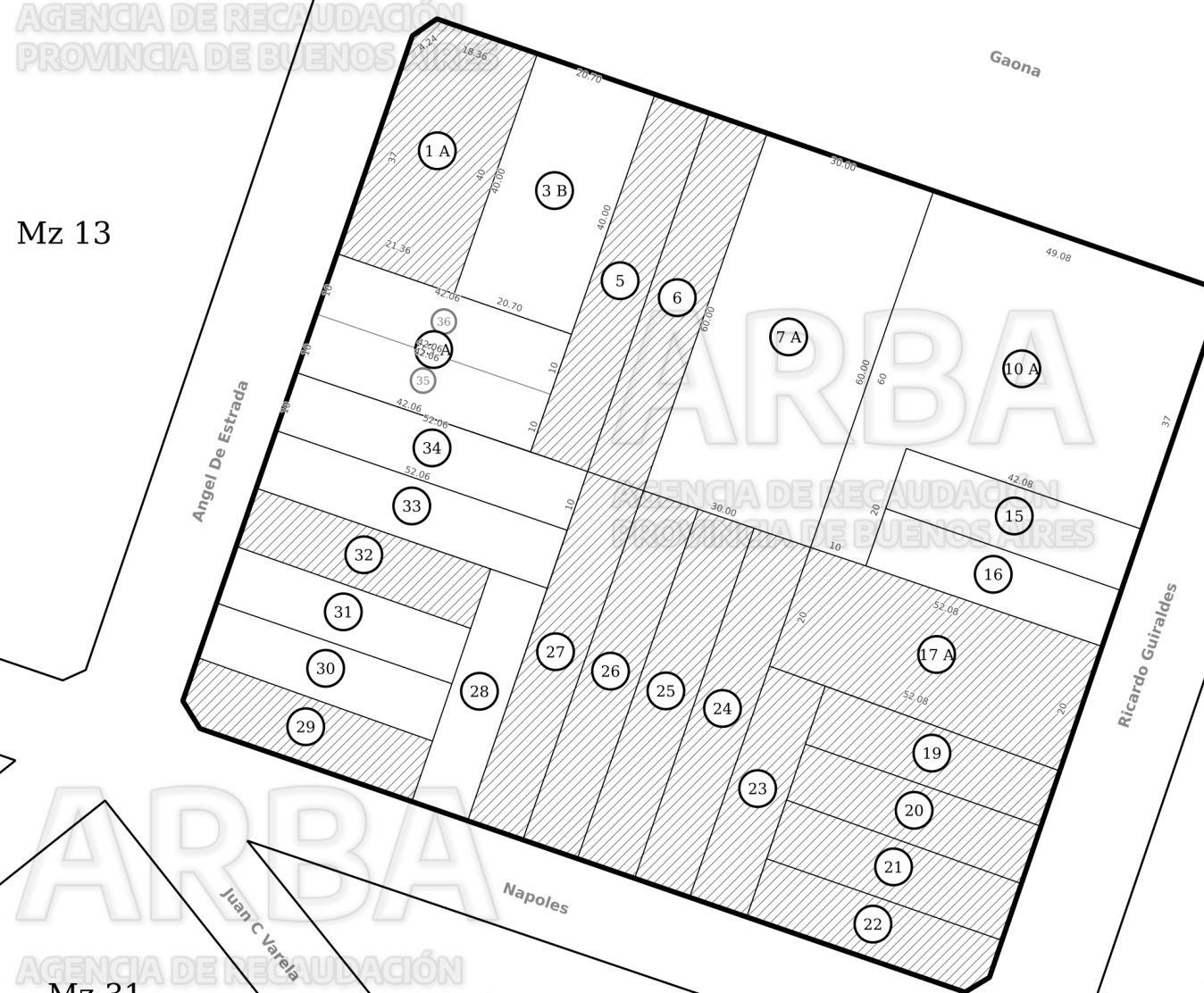
Jefe División III

NOMENCLATURA

Cir. 4	Sec. T
Ch.	Qt.
Fr.	Mz. 14



 Parcela baldia según catastro



Mz 13

Napoles

15

Juan C Varela

Mz 31

Mz 24

Napoles